Aushang Amtstafel
Marktgemeinde Wildon

Ausgehängt am: 15.01.2014

Aushang bis: 31.01.2014

Abgenommen am: .....

Eingelangt
14. Jan. 2014
Marktgemeinde Wildon

Verordnung der Bundesministerin für Verkehr, Innovation und Technologie betreffend die Festlegung der Sicherheitszone für den Flughafen Graz

Aufgrund der §§ 86 bis 88 des Luftfahrtgesetzes, BGBI. Nr. 253/1957, in der Fassung des Bundesgesetzes BGBl. I Nr. 108/2013, wird verordnet:

Flughafenbezugspunkt und Flughafenbezugshöhe

§ 1. (1) Die Lage des Flughafenbezugspunktes des Flughafens Graz wird festgelegt wie folgt:
WGS 84 46°59′35,38"
15°26′20,61"

(2) Die Flughafenbezugshöhe beträgt 336 m Höhe über Adria (H.ü.A.).

Bezugspunkte der Instrumentenanflugsektoren

§ 2. (1) Für die Festlegung der Anflugfläche des nördlichen Instrumentenanflugsektors (§ 3 Abs. 3 Z 3 und 4, Flächen C und D des im Anhang 1 enthaltenen Sicherheitszonenplanes) ist von einem Bezugspunkt auszugehen, der durch die WGS 84 Koordinaten 47°00′09,12" / 15°26′11,32" bestimmt ist und in einer Höhe von 341 m H.ü.A. liegt.

(2) Für die Festlegung der Anflugfläche des südlichen Instrumentenanflugsektors (§ 3 Abs. 3 Z 3 und 4, Flächen C und D des im Anhang 1 enthaltenen Sicherheitszonenplanes) ist von einem Bezugspunkt auszugehen, der durch die WGS 84 Koordinaten 46°58′38,11" / 15°26′36,37" bestimmt ist und in einer Höhe von 331 m H.ü.A. liegt.

(3) Durch die geradlinige Verbindung der in Abs. 1 und 2 bezeichneten Bezugspunkte bestimmt sich die Richtung der Längsachse der Piste 17C/35C des Flughafens Graz.

Begrenzung der Sicherheitszone

§ 3. (1) Die Sicherheitszone des Flughafens Graz wird durch die im Sicherheitszonenplan (Anhang 1) stark umrandeten schwarzen Linien begrenzt.

(2) Die untere Begrenzung der Sicherheitszone wird durch die im Sicherheitszonenplan dargestellten Flächen A bis F gebildet. Überdecken sich zwei Flächen, so bildet die jeweils untere Fläche die untere Begrenzung der Sicherheitszone.

(3) Es verlaufen

1. die Fläche A (gelb angelegt) auf der Erdoberfläche,
2. die Flächen B (braun bzw. braunschraffiert angelegt) von der Verbindungsgeraden der Eckpunkte der Basen der Flächen C bzw. von den Längsseiten der Flächen C nach außen bis zur Schnittlinie mit der Fläche E im Verhältnis 1 : 10 ansteigend,
3. die Flächen C (grün bzw. grünschraffiert angelegt) vom Bezugspunkt des nördlichen Instrumentenanflugsektors (§ 2 Abs. 1) bis zu einer Höhe von 60 m über diesem Bezugspunkt bzw. vom Bezugspunkt des südlichen Instrumentenanflugsektors (§ 2 Abs. 2) bis zu einer Höhe von 101 m über diesem Bezugspunkt nach außen im Verhältnis 1 : 50 ansteigend,
4. die Flächen D (rosa bzw. rosaschraffiert angelegt) von 60 m über dem Bezugspunkt des nördlichen Instrumentenanflugsektors (§ 2 Abs. 1) nach außen im Verhältnis 1:40 ansteigend bzw. von 101 m über dem Bezugspunkt des südlichen Instrumentenanflugsektors (§ 2 Abs. 2) nach außen horizontal,
5. die Fläche E (ocker angelegt) horizontal 45 m über der Flughafenbezugshöhe (§ 1 Abs. 2),
6. die Fläche F (grau bzw. grauschraffiert angelegt) als Kegelfläche von der Schnittlinie mit der Fläche E nach außen im Verhältnis 1 : 20 bis zu einer Höhe von 100 m über der Flughafenbezugshöhe (§ 1 Abs. 2) ansteigend.

Luftfahrthindernisse

§ 4. Die im Sicherheitszonenplan (Anhang 1) rot dargestellten und im Anhang 2 verzeichneten Objekte und Bodenerhebungen bilden Luftfahrthindernisse im Sinne des § 85 Abs. 1 des Luftfahrtgesetzes.

In- und Außerkrafttreten

§ 5. (1) Diese Verordnung tritt mit 15. Jänner 2014 in Kraft.

(2) Mit Inkrafttreten dieser Verordnung tritt die Verordnung des Bundesministeriums für Verkehr und Elektrizitätswirtschaft vom 16. März 1961, ZI. 33.200/7-1/7-1961, betreffend die Festlegung der

REPUBLIK ÖSTERREICH 26
Bundesministerium für Verkehr, Innovation und Technologie

Eingelangt
14. Jan. 2014
Marktgemeinde Wildon

Sicherheitszone für den Flughafen Graz in der Fassung der Verordnungen des Bundesministers für Verkehr vom 18. Februar 1971, ZI. 33.203/35-1/8-1971, 11. Februar 1980, ZI. 33.203/59-1/6-1980, außer Kraft.

Wien, am 18. Dezember 2013

Doris Bures

REPUBLIK ÖSTERREICH
Bundesministerium für Verkehr, Innovation und Technologie
26

Anhang 2

der Sicherheitszonen-Verordnung für den Flughafen Graz

Luftfahrthindernisse

REPUBLIK ÖSTERREICH 26
Bundesministerium für Verkehr, Innovation und Technologie

Eingelangt
14. Jan. 2014
Marktgemeinde Wildon

Lfd. Nr.	Beschreibung des Objektes	Objekt Höhe (höchster Punkt) über Adria in m	Überschreitung der jeweils untersten Fläche der Sicherheitszone in m
1	Kamin Brauerei Puntigam	418	33
2	Haus, Schindlerstrasse	356	2
3	Trafo,Schloss Thalerhof	339	8
4	Mast KG Seiersberg Parz. 191/4	364	1
5	Puch-Hochhaus	389	8
6	Kirche Sankt Johann zu Feldkirchen	385	4
7	Schloss Unterpremstätten	385	4
8	Pfarrkirche Straßgang	423	21
9	Gelände und Kirche St. Florian	562	41
10	Gelände Buchkogel	452	20

Stand: 08.10.2013

VERMESSUNG ADP ▪ RINNER

ZT GmbH
Ingenieurkonsulent für Vermessungswesen
8010 Graz | Münzgrabenstraße 4/1
Tel. (0316) 82 35 70 - Fax. DW 22
Email: office@adp-rinner.at

VERMESSUNG ADP ▪ RINNER
ZT GmbH ▪ 0316/82 35 70
A-8010 Graz ▪ Münzgrabenstraße 4/1

ANHANG 1

DER SICHERHERITSZONEN VERORDNUNG DES BUNDESMINISTERIUMS FÜR VERKEHR, INNOVATION UND TECHNOLOGIE

SICHERHEITSZONENPLAN
FÜR DEN
FLUGHAFEN GRAZ
M 1 : 50 000

Aushang Amtstafel
Marktgemeinde Wildon

Ausgehängt am: 15.01.2014

Aushang bis: 31.01.2014

Abgenommen am: .....

Eingelangt
14. Jan. 2014
Marktgemeinde Wildon

REPUBLIK ÖSTERREICH 26
Bundesministerium für Verkehr, Innovation und Technologie

PLANDATUM: 08.10.2013

VERMESSUNG ADP ▪ RINNER
ZT GmbH ▪ 0316/82 35 70
A-8010 Graz ▪ Münzgrabenstraße 4/1

VERMESSUNG ADP ▪ RINNER
ZT GmbH
Ingenieurkonsulent für Vermessungswesen
8010 Graz | Münzgrabenstraße 4/1
Tel. (0316) 82 35 70 - Fax. DW 22
Email: office@adp-rinner.at

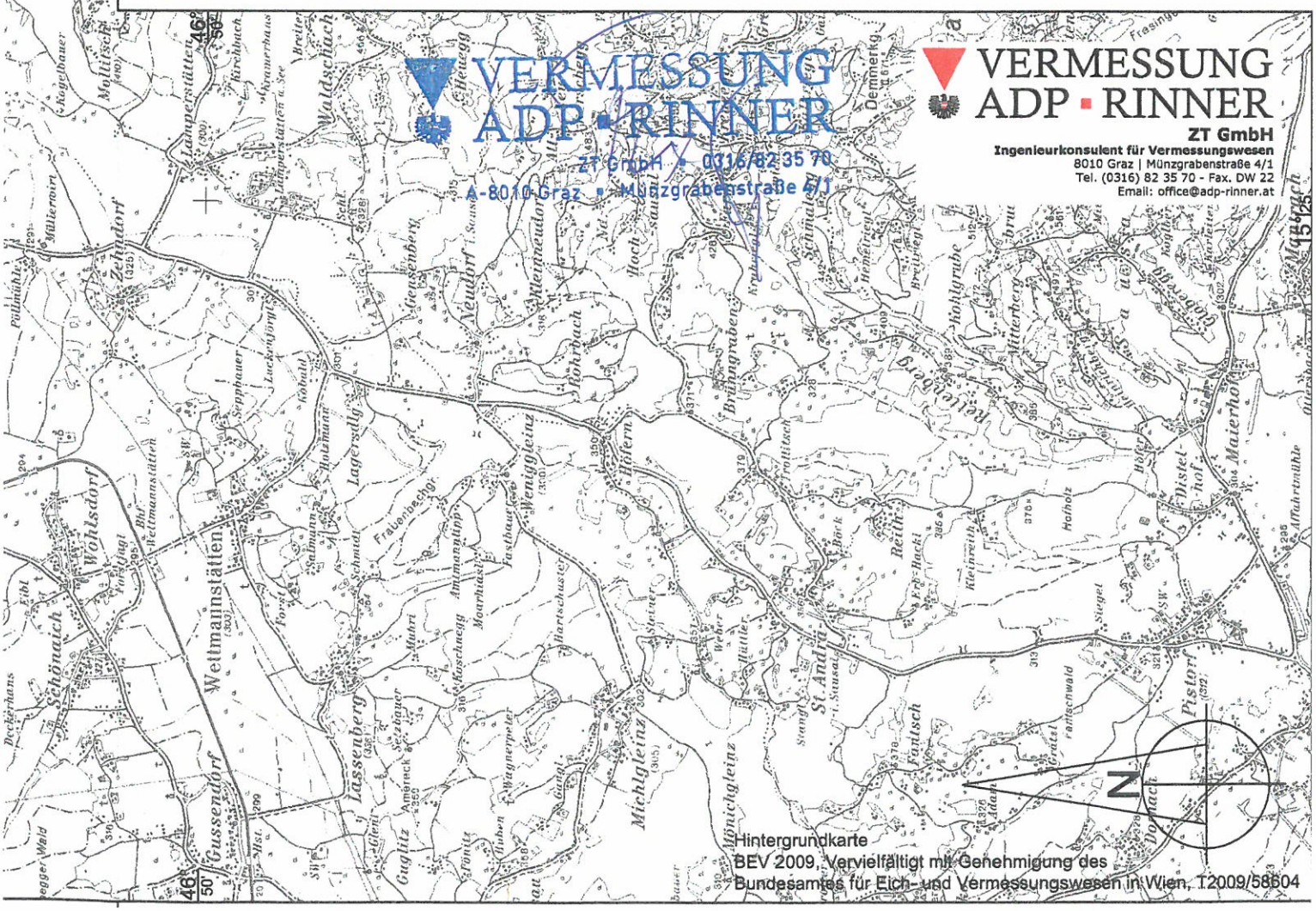

Hintergrundkarte
BEV 2009, Vervielfältigt mit Genehmigung des Bundesamtes für Eich- und Vermessungswesen in Wien, T2009/58504

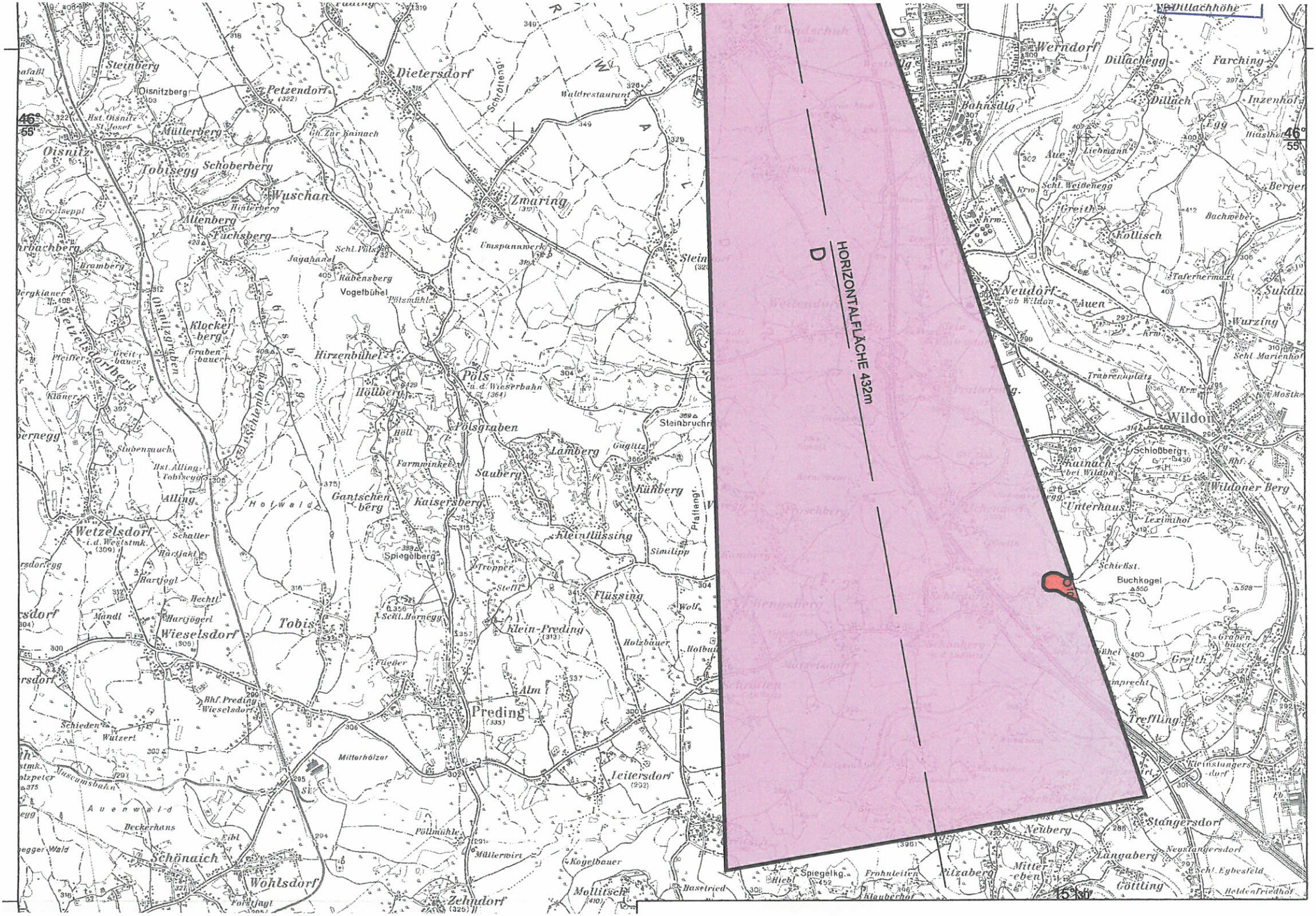
HORIZONTALFLÄCHE 432m
D
Oisnitzberg
Petzendorf
Dietersdorf
Steinberg
Oisnitz
Tobisegg
Schoberberg
Wuschan
Altenberg
Fuchsberg
Zmaring
Vogelbühel
Rabensberg
Klockerberg
Hirzenbühel
Pöls
Pölsgraben
Höllberg
Lamberg
Saubergl
Kaisersberg
Gantschenberg
Kühberg
Kleinflüssing
Flüssing
Klein-Preding
Preding
Leitersdorf
Tobis
Wetzelsdorf
Wieselsdorf
Alling
Holzwald
Auenwald
Schönaich
Wohlsdorf
Zelndorf
Mollitsch
Pitzaberg
Langaberg
Stangersdorf
Wildon
Neudorf
Werndorf
Dillachegg
Farching
Dillach
Kollisch
Wurzing
Unterhaus
Buchkogel
Schloßberg
Wildoner Berg
Treffling
Göttling
Spiegelkg.
Mitterholzer
Deckerhans
Eibl
Wutzerl
Schieden
Bhf. Preding Wieselsdorf
Bhf. Wildon
Trabrennplatz
Taubenmarkt
Schl. Weißenegg
Schl. Marienhof
Schl. Eybesfeld
Neustangersdorf
Heldenfriedhof
Mitterebenen
Frohnleiten
Haselried
Kogelbauer
Müllerwirt
Pöllmühle
Spiegelberg
Schl. Hornegg
Schl. Pölsberg
Umspannwerk
Waldrestaurant
Gh. Zur Rainach
Rainach bei Wildon
Lexlmhof
Similipp
Tropper
Steffl
Holzbauer
Hiebl
Klauberhof
Mostke
Sukdull
Inzenhof
Berger
Bachweber
Taferner
Greith
Graben bauer
Greit bauer
Pfeiffer
Kläner
Stubenrauch
Schaller
Hechtl
Mandl
Hartjogl
Hartjögerl
Schlemberg
Oisnitzgraben
Tobisegg
Alling
Farmwinkel
Pfaffengr.
Fließer
Alm
Schieß St.
Steinbruch
Bahnsdlg.
Aue
Liebmann
Krm
Hst. Oisnitz St. Josef
Hst. Alling Tobisegg
Greiseppl
Bramberg
Hinterberg
Jagahansl
Pölsmühle
Graben bauer
Höll
Gugitz
Wolf
Imprecht
Holzbauer
Holzbau
Mitterholzer
Fuscumsbahn
Kleinstangersdorf
Neuberg
Eybesfeld
Hasel
Hiebl
Spiegelkg.
Frohnleiten
Haselried
Kogelbauer
Müllerwirt
Pöllmühle
Mollitsch
Zelndorf
Wohlsdorf
Schönaich
Eibl
Deckerhans
Auenwald
Wutzerl
Schieden
Bhf. Preding Wieselsdorf
Mitterholzer
Fuscumsbahn
Leitersdorf
Preding
Alm
Flüssing
Klein-Preding
Kleinflüssing
Kühberg
Saubergl
Kaisersberg
Gantschenberg
Lamberg
Pölsgraben
Hirzenbühel
Pöls
Höllberg
Klockerberg
Vogelbühel
Rabensberg
Jagahansl
Schl. Pölsberg
Umspannwerk
Zmaring
Waldrestaurant
Gh. Zur Rainach
Dietersdorf
Schrötteng.
Petzendorf
Oisnitzberg
Steinberg
Oisnitz
Tobisegg
Schoberberg
Wuschan
Altenberg
Fuchsberg
Bramberg
Hinterberg
Greiseppl
Pfeiffer
Greit bauer
Graben bauer
Kläner
Stubenrauch
Hst. Alling Tobisegg
Alling
Holzwald
Schaller
Hechtl
Mandl
Hartjogl
Hartjögerl
Wetzelsdorf
Wieselsdorf
Tobis
Schlemberg
Oisnitzgraben
Tobisegg
Farmwinkel
Pfaffengr.
Fließer
Tropper
Steffl
Holzbauer
Holzbau
Similipp
Lexlmhof
Schieß St.
Buchkogel
Steinbruch
Bahnsdlg.
Aue
Liebmann
Krm
Schl. Weißenegg
Greith
Kollisch
Bachweber
Taferner
Mostke
Sukdull
Inzenhof
Berger
Farching
Dillach
Egg
Dillachegg
Werndorf
Dillachhöhe
Neudorf
Auen
Wurzing
Schl. Marienhof
Trabrennplatz
Wildon
Schloßberg
Rainach bei Wildon
Unterhaus
Wildoner Berg
Treffling
Göttling
Stangersdorf
Neustangersdorf
Schl. Eybesfeld
Heldenfriedhof
Langaberg
Pitzaberg
Mitterebenen
Neuberg
Kleinstangersdorf
Fuscumsbahn
Mitterholzer
Bhf. Preding Wieselsdorf
Bhf. Wildon
Schl. Hornegg
Schl. Pölsberg
Spiegelberg
Pöllmühle
Müllerwirt
Kogelbauer
Haselried
Frohnleiten
Spiegelkg.
Hiebl
Klauberhof
Eybesfeld
Schl. Eybesfeld
Heldenfriedhof
46° 55
15° 30

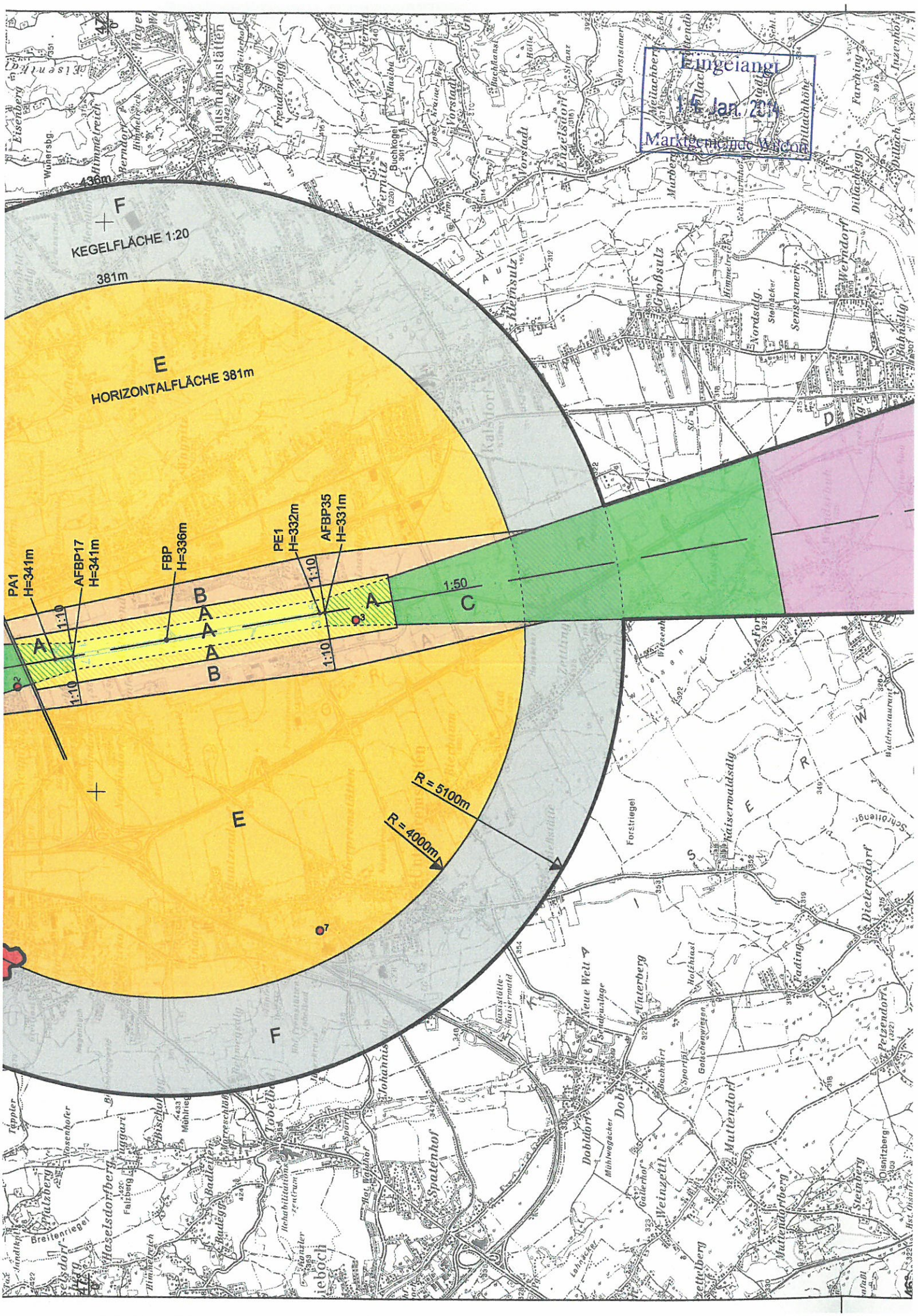

Eingelangt
14. Jan. 2014
Marktgemeinde Wildon
KEGELFLÄCHE 1:20
381m
436m
F
E
HORIZONTALFLÄCHE 381m
PA1
H=341m
AFBP17
H=341m
FBP
H=336m
PE1
H=332m
AFBP35
H=331m
1:10
1:10
1:10
1:10
1:50
A
B
C
D
R = 5100m
R = 4000m
Hausmannstätten
Kalsdorf
Dietersdorf
Spatenhof
Dobl
Muttendorf
Haselsdorfberg
Tobelbad

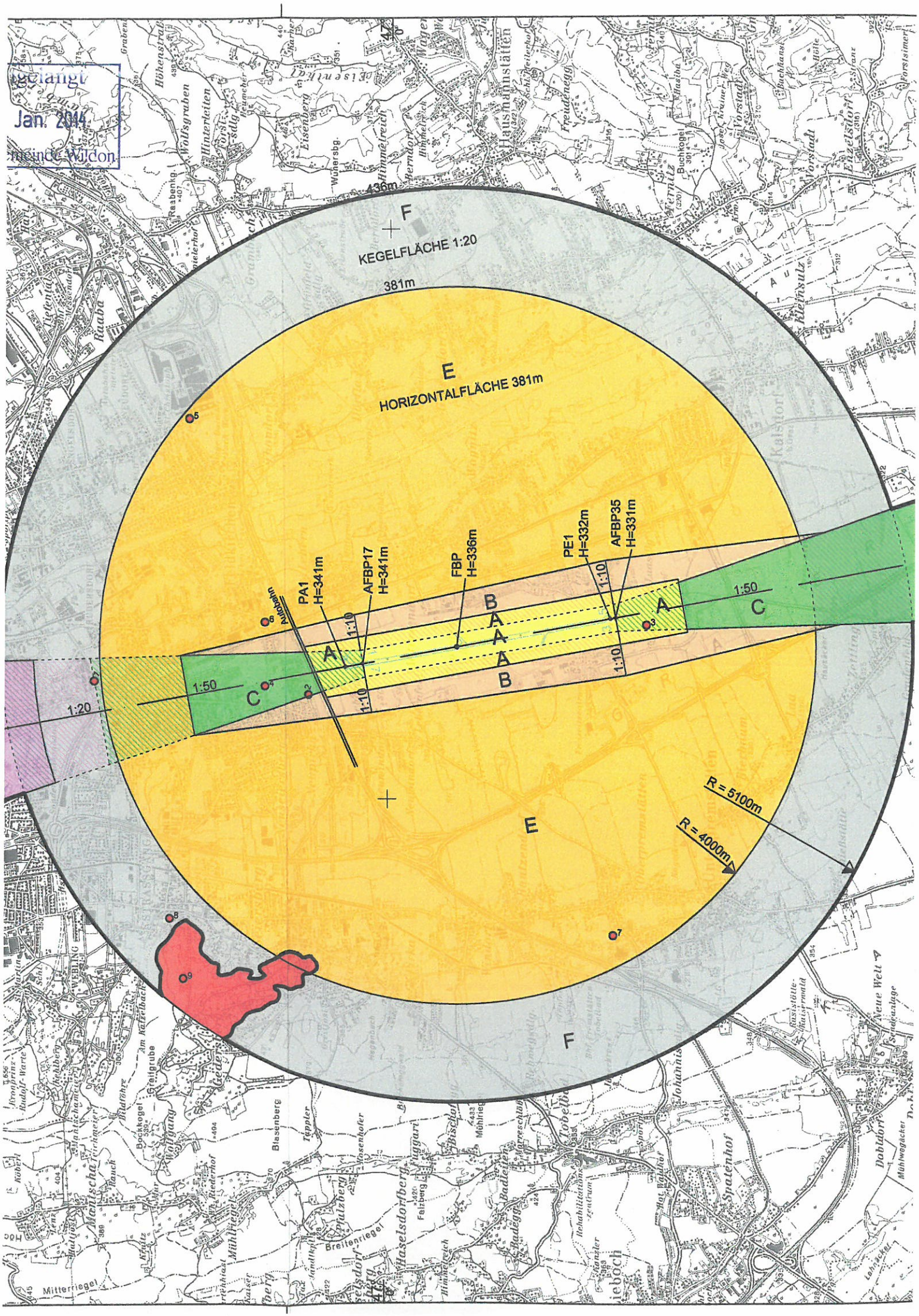

Jan. 2014
KEGELFLÄCHE 1:20
381m
436m
F
E
HORIZONTALFLÄCHE 381m
PA1
H=341m
AFBP17
H=341m
FBP
H=336m
PE1
H=332m
AFBP35
H=331m
Autobahn
1:10
1:50
1:20
A
B
C
R = 5100m
R = 4000m

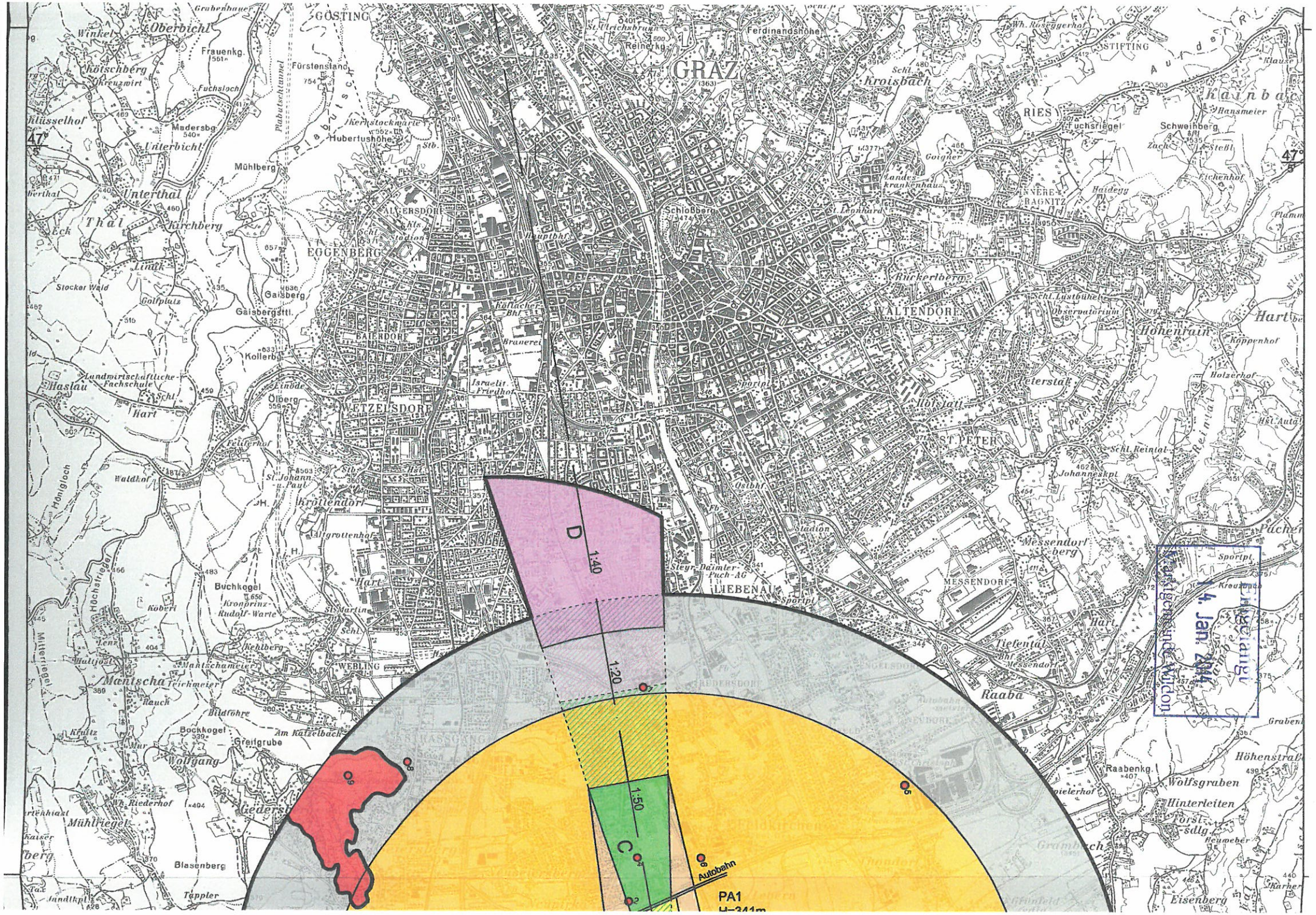
D
1:40
1:20
C
1:50
Autobahn
PA1
H=341m
4. Jan. 2017
Landesregierung
Graz
GRAZ
GÖSTING
EGGENBERG
WETZELSDORF
BAIERDORF
ALTERSDORF
WALTENDORF
ST. PETER
LIEBENAU
MESSENDORF
RIES
Kroisbach
Kainbach
Unterthal
Oberbichl
Mühlberg
Gaisberg
Kollerberg
Buchkogel
Bockkogel
Mühlriegel
Blasenberg
Hohenrain
Raaba
Wolfsgraben
Hinterleiten
Eisenberg
Raabenkg.
Messendorfberg
Schloßberg
Ruckerberg
Peterstal
Hötzlati
Reinerkg.
Ferdinandshöhe
Hubertushöhe
Fürstenstand
Frauenkg.
Madersbg.
Unterbichl
Schweinberg
Fuchsriegel
Haideggerhof
Landeskrankenhaus
Schl. Lustbühel
Observatorium
Sportpl.
Daimler-Puch-AG
Steyr
Stadion
Hauptbhf
Ostbhf
Kalvarienberg
Israelit. Friedhof
Brauerei
Kroisbachstr.
Messendorfstr.
Peterhofstr.
Reinitzhofstr.
Plabutschtunnel
Plabutsch
Stocker Wald
Golfplatz
Landwirtschaftliche Fachschule
Haslau
Hart
Waldhof
Honigloch
Höchstrieger
Mitterriegel
Kobert
Kronprinz-Rudolf-Warte
Kehlberg
Mahlschameier
Maentscha
Rauch
Bildföhre
Am Katzelbach
Greifgrube
Wolfgang
Kfultz
Mur
Wh. Riederhof
Kaiserberg
Tappler
Sandlkpl.
Grabenhauer
Winkel
Oberbichl
Hötschberg
Kreuzwirt
Fuchsloch
Klüsselhof
Berthal
Eck
Thal
Kirchberg
Linak
Stocker Wald
Gaisbergstl.
Kollerberg
Einöde
Ölberg
Landwirtschaftliche Fachschule
Felitterhof
St. Johann u. Paul
Krottendorf
Altgrottenhof
Buchkogel
Kronprinz-Rudolf-Warte
St. Martin
Kehlberg
WEBLING
Mahlschameier
Maentscha
Eichmeier
Rauch
Bildföhre
Bockkogel
Greifgrube
Wolfgang
Wh. Riederhof
Mühlriegel
Blasenberg
Tappler
Sandlkpl.
Kaiserberg
Am Katzelbach
Kfultz
Mur
Gedersch
Hauptbhf
Schl. Stadion
Kerlstocknarte
Stb.
Mühlberg
Unterthal
Kirchberg
Linak
Stocker Wald
Golfplatz
Gaisberg
Gaisbergstl.
Kollerberg
Einöde
Ölberg
Landwirtschaftliche Fachschule
Haslau
Hart
Felitterhof
Waldhof
Honigloch
St. Johann u. Paul
Krottendorf
Altgrottenhof
Buchkogel
Kronprinz-Rudolf-Warte
St. Martin
Kehlberg
WEBLING
Mahlschameier
Maentscha
Eichmeier
Rauch
Bildföhre
Bockkogel
Greifgrube
Wolfgang
Wh. Riederhof
Mühlriegel
Blasenberg
Tappler
Sandlkpl.
Kaiserberg
Am Katzelbach
Kfultz
Mur
Gedersch
Hauptbhf
Schl. Stadion
Kerlstocknarte
Stb.
Mühlberg
Unterthal
Kirchberg
Linak
Stocker Wald
Golfplatz
Gaisberg
Gaisbergstl.
Kollerberg
Einöde
Ölberg
Landwirtschaftliche Fachschule
Felitterhof
Haslau
Hart
Waldhof
Honigloch
St. Johann u. Paul
Krottendorf
Altgrottenhof
Buchkogel
Kronprinz-Rudolf-Warte
St. Martin
Kehlberg
WEBLING
Mahlschameier
Maentscha
Eichmeier
Rauch
Bildföhre
Bockkogel
Greifgrube
Wolfgang
Wh. Riederhof
Mühlriegel
Blasenberg
Tappler
Sandlkpl.
Kaiserberg
Am Katzelbach
Kfultz
Mur
Gedersch
Hauptbhf
Schl. Stadion
Kerlstocknarte
Stb.
Mühlberg
Unterthal
Kirchberg
Linak
Stocker Wald
Golfplatz
Gaisberg
Gaisbergstl.
Kollerberg
Einöde
Ölberg
Landwirtschaftliche Fachschule
Felitterhof
Haslau
Hart
Waldhof
Honigloch
St. Johann u. Paul
Krottendorf
Altgrottenhof
Buchkogel
Kronprinz-Rudolf-Warte
St. Martin
Kehlberg
WEBLING
Mahlschameier
Maentscha
Eichmeier
Rauch
Bildföhre
Bockkogel
Greifgrube
Wolfgang
Wh. Riederhof
Mühlriegel
Blasenberg
Tappler
Sandlkpl.
Kaiserberg
Am Katzelbach
Kfultz
Mur
Gedersch

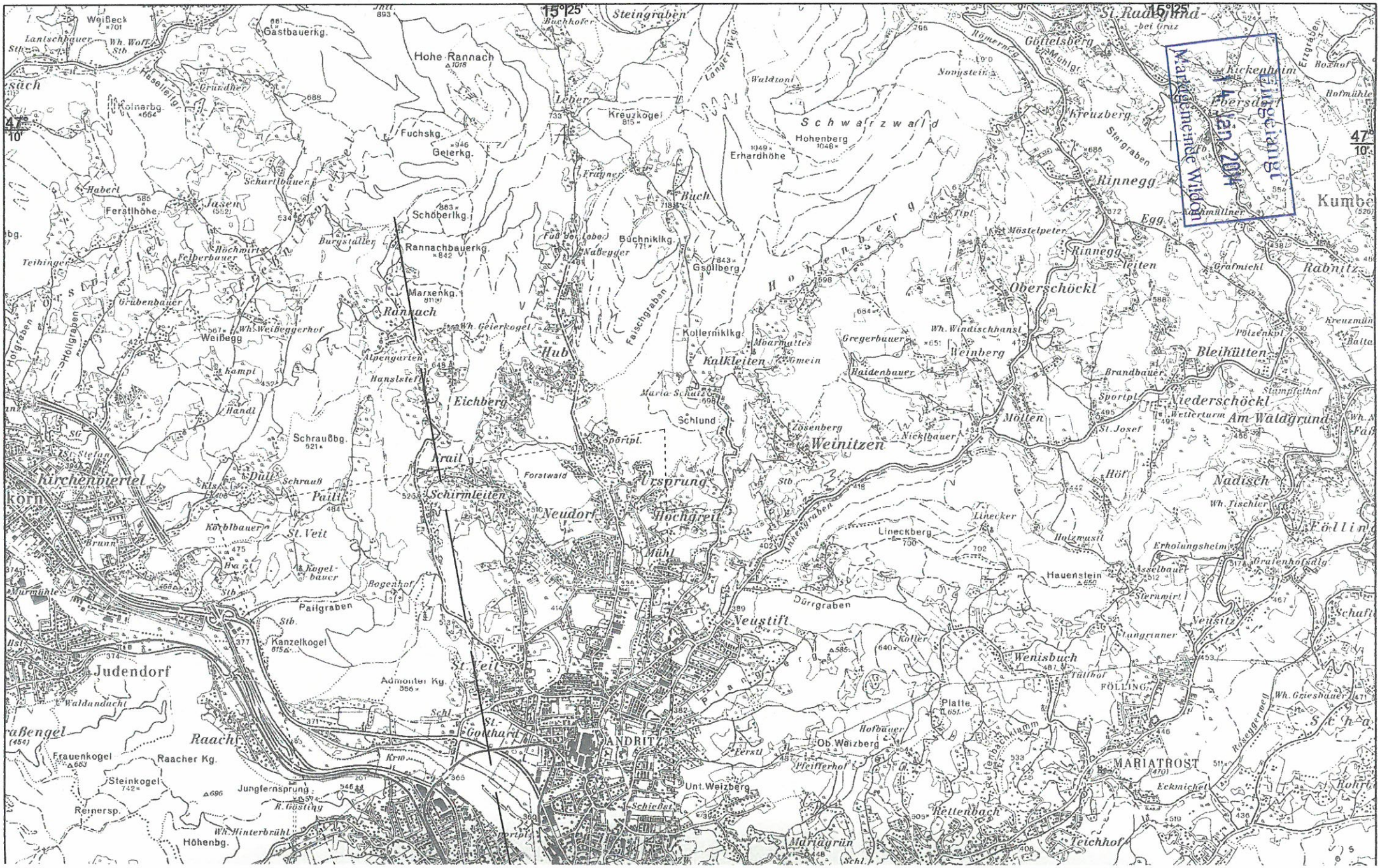
15°25'
47°10'
Weißbeck
Gastbauerkg.
Hohe Rannach
Steingraben
Buchkofer
Langer Weg
Waldtoni
Kreuzkogel
Schwarzwald
Hohenberg
Erhardhöhe
Fuchskg.
Geierkg.
Kolnarbg.
Grundner
Haselleitgr.
Leber
Fragner
Buch
Schöberlkg.
Rannachbauerkg.
Marxenkg.
Rannach
Wh. Geierkogel
Jasen
Forstlhöhe
Schartlbauer
Burgstaller
Höchmirt
Felberbauer
Grubenbauer
Wh. Weißeggerhof
Weißegg
Alpengarten
Hanslsteig
Eichberg
Hub
Buchniklkg.
Gsollberg
Falschgraben
Kollerniklkg.
Kalkleiten
Maria Schutz
Schlund
Gregerbauer
Haidenbauer
Weinitzen
Zösenberg
Nicklbauer
Sportpl.
Forstwald
Ursprung
Hochgrail
Neudorf
Schirmleiten
Trail
Schrauß
Schraußbg.
Pailg.
Kirchenviertel
Kirchkorn
Kirchbauer
St. Veit
Kogelbauer
Bogenhof
Pailgraben
Kanzelkogel
Judendorf
Waldandacht
Raach
Raßengel
Frauenkogel
Raacher Kg.
Steinkogel
Jungfernsprung
Reinersp.
Höhenbg.
Wh. Hinterbrühl
Admonter Kg.
St. Gotthard
ANDRITZ
Mühl
Veustift
Dürrgraben
Unt. Weizberg
Ob. Weizberg
Hofbauer
Pfeiffenhof
Schießst.
Mariagrün
Kettenbach
Teichhof
Wenisbuch
Tullhof
FÖLLING
Platte
Hauenstein
Sternwirt
Veusitz
Stangriaaer
MARIATROST
Eckmichel
Lineckberg
Lineckergraben
Holzmasch
Erholungsheim
Gratenhofstdlg.
Wh. Tischler
Nadisch
Föllin
Hörl
Molten
Am Waldgrund
Niederschöckl
Wh. Wetterturm
St. Josef
Sportpl.
Brandbauer
Bleihütten
Pötzenkpl.
Weinberg
Wh. Windischhansl
Oberschöckl
Möstelpeter
Rinnegg
Rinnegg-leiten
Egg
Tipl
Grafmichl
Rabnitz
Kumbe
Kreuzmühle
Baltazar
Stampfelhof
Wh. Fasan
Wh. Griesbauer
Rosegger Weg
Schafberg
Rohrbach
Eckmichel
Kreuzberg
Siergraben
Nonnstein
Römerweg
Göttelsberg
Mühlgr.
St. Radegund
bei Graz
Kickenheim
Ebersdorf
Hofmühle
Bozhof
Erlgraben
Wh. Wolf
Lantschbauer
Sth
Stb
Kapelle
Kreuz
Wh.
Mühle
Kirche
Schule
Friedhof
Schutzhütte
Aussichtswarte
Steinbruch
Quelle
Wasserbehälter
Pumpwerk
Transformatorenstation
Gemeindegrenze
Katastralgemeindegrenze
Markgemeinde Wildon
Katastralgemeinde
Ebersdorf
Kirchbauer
Wildon
Wildoner Hügelland
Schotterterrassen
Schwemmkegel
Talboden
Hangschutt
Blockwerk
Rutschgebiet
Steinbruch
Quelle
Wasserbehälter
Pumpwerk
Transformatorenstation
Gemeindegrenze
Katastralgemeindegrenze
Markgemeinde Wildon
Katastralgemeinde
Ebersdorf
Kirchbauer
Wildon
Wildoner Hügelland
Schotterterrassen
Schwemmkegel
Talboden
Hangschutt
Blockwerk
Rutschgebiet

Aushang Amtstafel
Marktgemeinde Wildon

Ausgehängt am: 15.01.2014

Aushang bis: 31.01.2014

Abgenommen am: .....

Eingelangt
14. Jan. 2014
Marktgemeinde Wildon

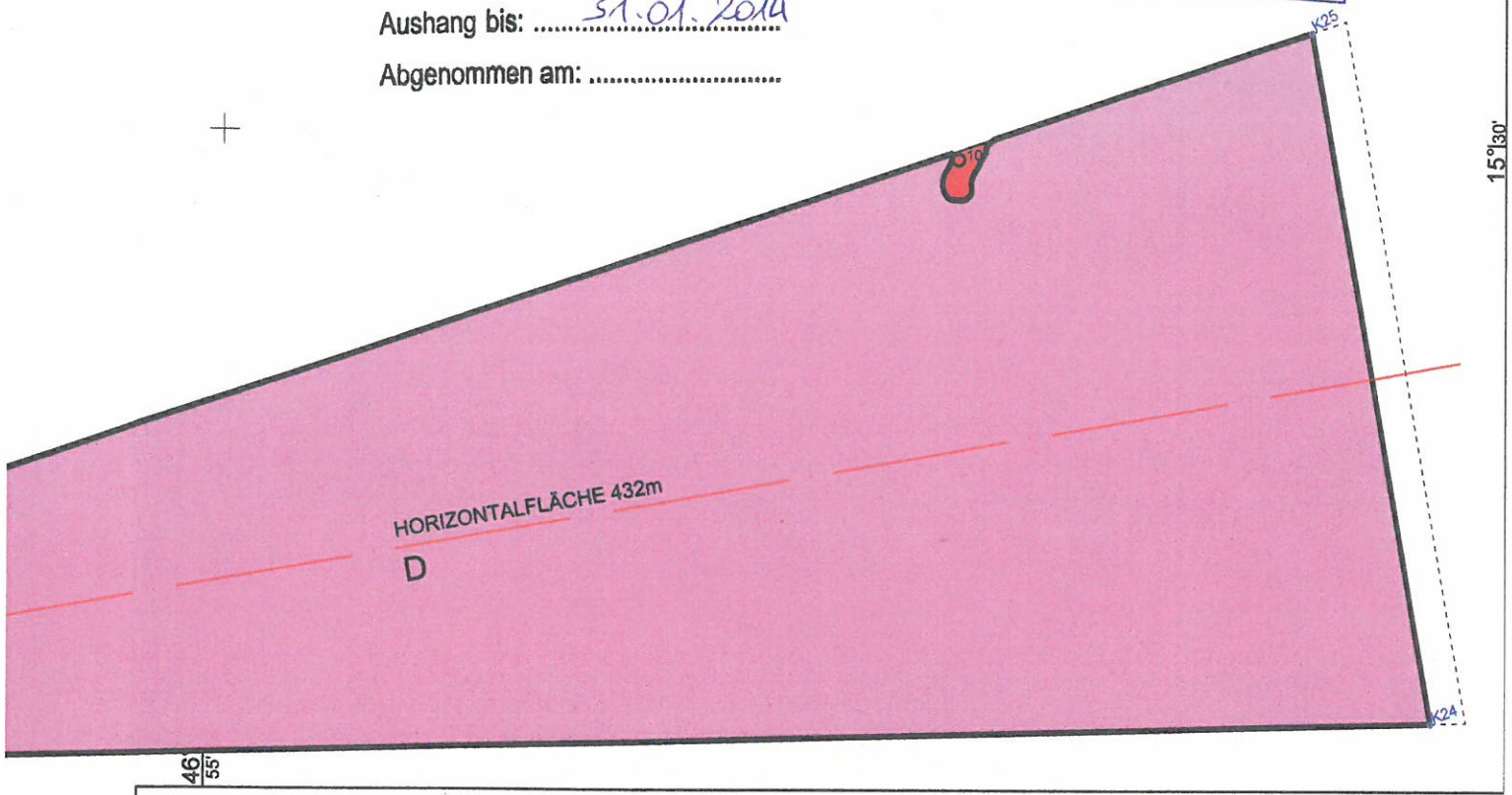

15° 25'

ANHANG 1

DER SICHERHERITSZONEN VERORDNUNG DES BUNDESMINISTERIUMS FÜR VERKEHR, INNOVATION UND TECHNOLOGIE

SICHERHEITSZONENPLAN
FÜR DEN
FLUGHAFEN GRAZ
M 1 : 50 000
GRUNDRISS SCHNITTE

REPUBLIK ÖSTERREICH
Bundesministerium für Verkehr, Innovation und Technologie

VERMESSUNG ADP RINNER
ZT GmbH ▪ 0316/82 35 70
A-8010 Graz ▪ Münzgrabenstraße 4/1

PLANDATUM: 08.10.2013

NG
JER
r GmbH
ungswesen
anstraße 4/1
Fax. DW 22
dp-rinner.at

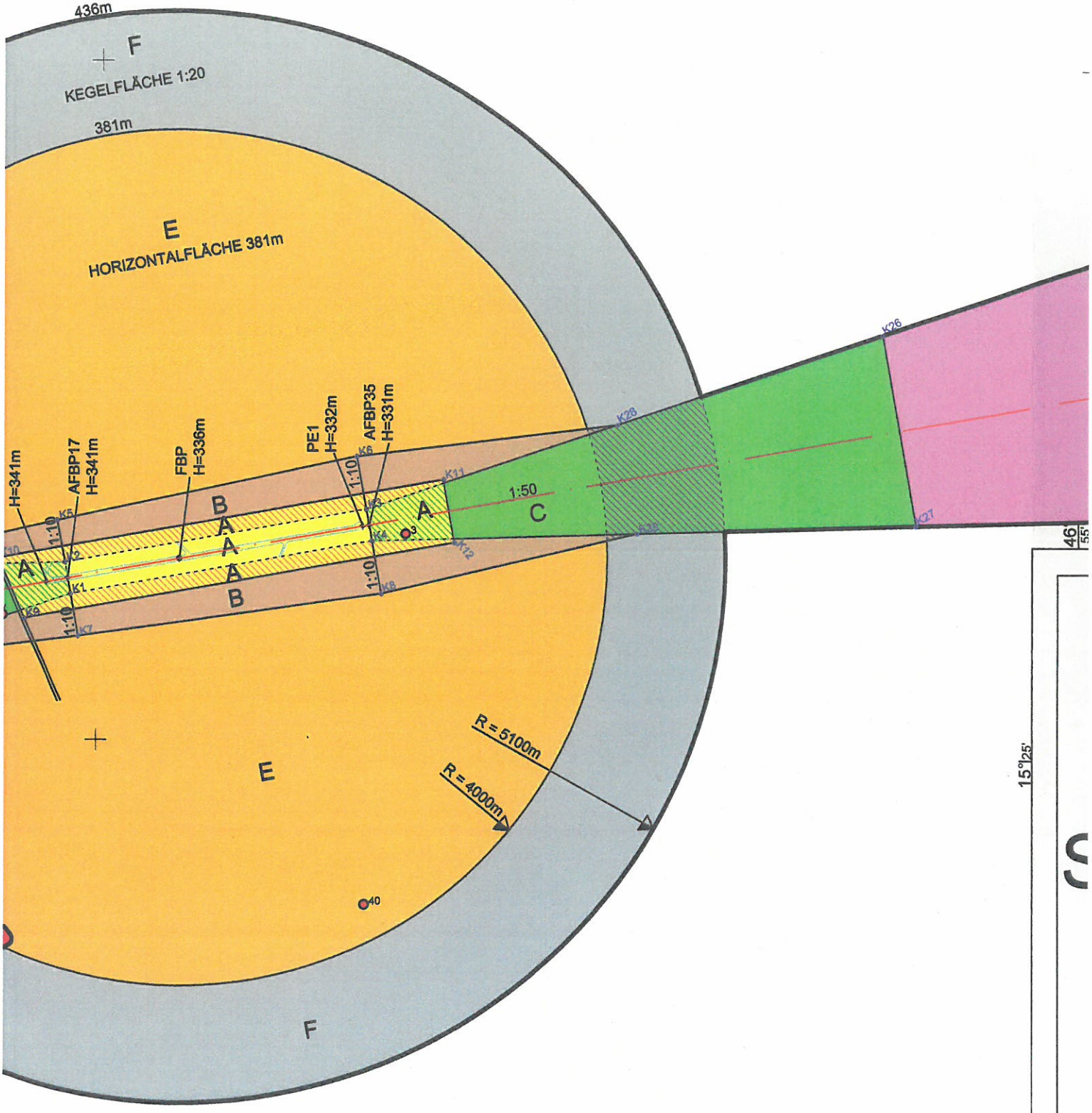

VERMESSUNG
ADP ▪ RINNER
ZT GmbH
Ingenieurkonsulent für Vermessungswesen
8010 Graz | Münzgrabenstraße 4/1
Tel. (0316) 82 35 70 - Fax. DW 22
Email: office@adp-rinner.at

Eingelangt
14. Jan. 2014
Marktgemeinde Wildon

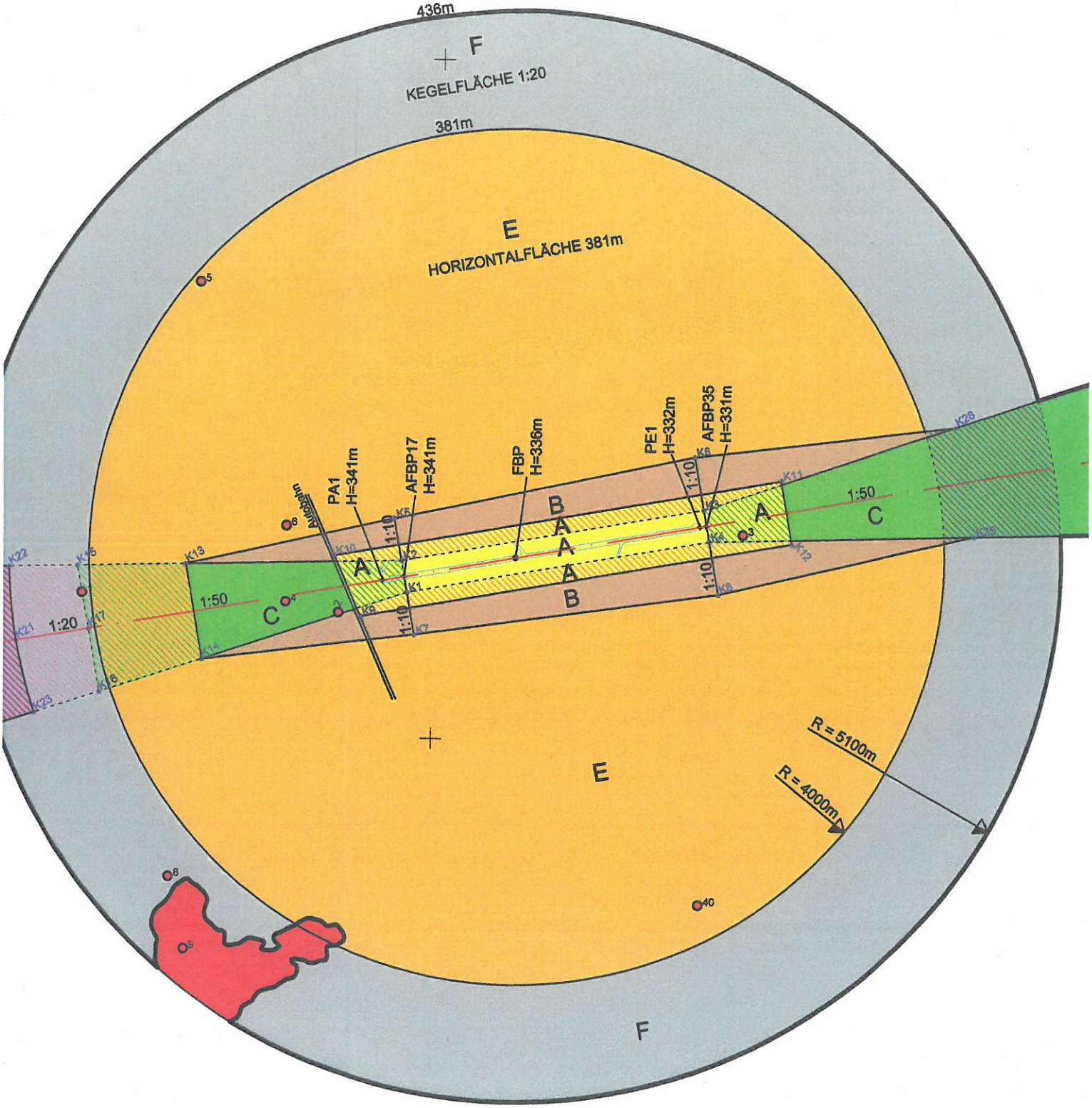

47° 5'

KOORDINATENVERZEICHNIS DER KONSTRUKTIONSPUNKTE WGS84 (LANDESSYSTEM GK M34 STANDARTTRANSFORMATION BEV NACH WGS84)					
PUNKT	N	O	PUNKT	N	O
FBP	46°59'35,38"	15°26'20,61"	K14	47°01'10,06"	15°25'32,85"
PA1	47°00'15,48"	15°26'09,57"	K15	47°01'48,18"	15°26'12,95"
PE1	46°58'40,02"	15°26'35,84"	K16	47°01'40,98"	15°25'17,10"
AFBP17	47°00'09,12"	15°26'11,32"	K17	47°01'44,58"	15°25'45,02"
AFBP35	46°58'38,11"	15°26'36,37"	K18	47°07'51,97"	15°22'07,67"
K1	47°00'08,22"	15°26'04,34"	K19	47°08'20,81"	15°25'51,47"
K2	47°00'10,02"	15°26'18,30"	K20	47°08'06,40"	15°23'59,56"
K3	46°58'39,01"	15°26'43,34"	K21	47°02'06,21"	15°25'39,06"
K4	46°58'37,21"	15°26'29,39"	K22	47°02'08,74"	15°26'11,82"
K5	47°00'12,41"	15°26'36,90"	K23	47°02'00,41"	15°25'07,20"
K6	46°58'42,00"	15°27'06,59"	K24	46°50'34,25"	15°26'55,59"
K7	47°00'05,82"	15°25'45,74"	K25	46°51'02,50"	15°30'02,50"
K8	46°58'34,21"	15°26'06,15"	K26	46°56'04,38"	15°28'01,91"
K9	47°00'22,15"	15°25'53,28"	K27	46°56'03,26"	15°28'02,48"
K10	47°00'30,45"	15°26'19,90"	K28	46°55'52,42"	15°26'38,35"
K11	46°58'15,72"	15°26'56,96"	K29	46°57'17,04"	15°26'33,75"
K12	46°58'12,13"	15°26'29,07"	K30	47°03'02,06"	15°24'35,77"
K13	47°01'15,46"	15°26'14,73"	K31	47°02'48,59"	15°26'09,65"

Eingelangt
14. Jan. 2014
Marktgemeinde Wildon

HRTHINDERNISSE

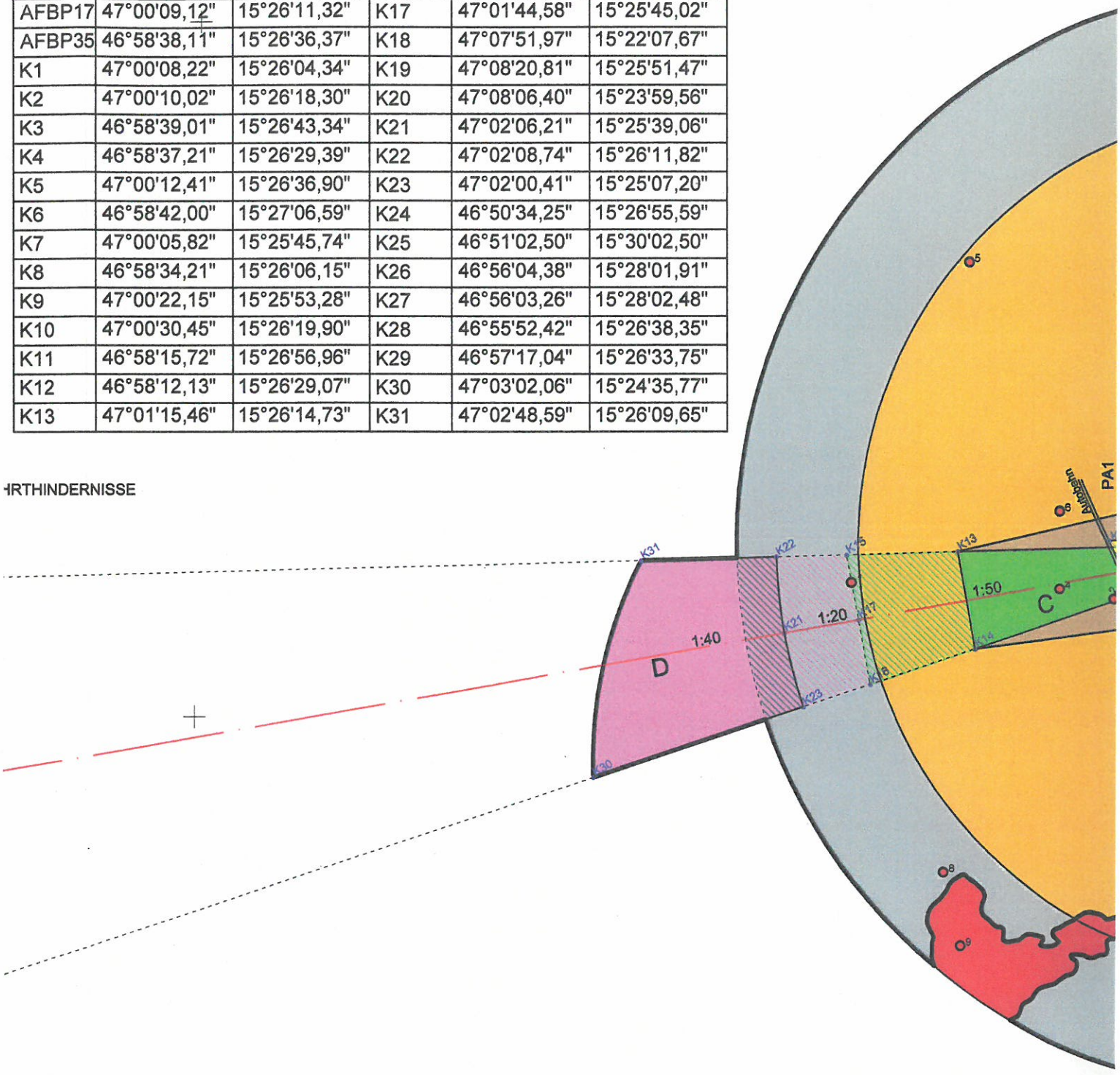

47° 5'

Eingelangt
14. Jan. 2014
Marktgemeinde Wildon

# SICHERHEITSZONE - GRUNDRISS
M=1:50.000

LEGENDE:

- ZONE A
- ZONE B
- ZONE C
- ZONE D
- ZONE E
- ZONE F
- DHM HÖHER ALS SICHERHEITSZONE
- K1 KONSTRUKTIONSPUNKTE
- 1 DIE SICHERHEITSZONE DURCHRAGENDE LUFTFAHRTHINDERNISSE
  (BASIS: HINDERNISSE BEZOGEN AUF NEIGUNGSFLÄCHE 1% LT. TYP A KARTE 2009
  UND HINDERNISSE LT. TYP B KARTE 2009)

KOORDINATENVERZ	
DER KONSTRUKTIO	
WGS84 (LANDESSYSTEM GK M34 STAND.	
PUNKT	N
FBP	46°59'35,38'
PA1	47°00'15,48'
PE1	46°58'40,02'
AFBP17	47°00'09,12'
AFBP35	46°58'38,11'
K1	47°00'08,22'
K2	47°00'10,02'
K3	46°58'39,01'
K4	46°58'37,21'
K5	47°00'12,41'
K6	46°58'42,00'
K7	47°00'05,82
K8	46°58'34,21
K9	47°00'22,15
K10	47°00'30,45
K11	46°58'15,72
K12	46°58'12,13
K13	47°01'15,46

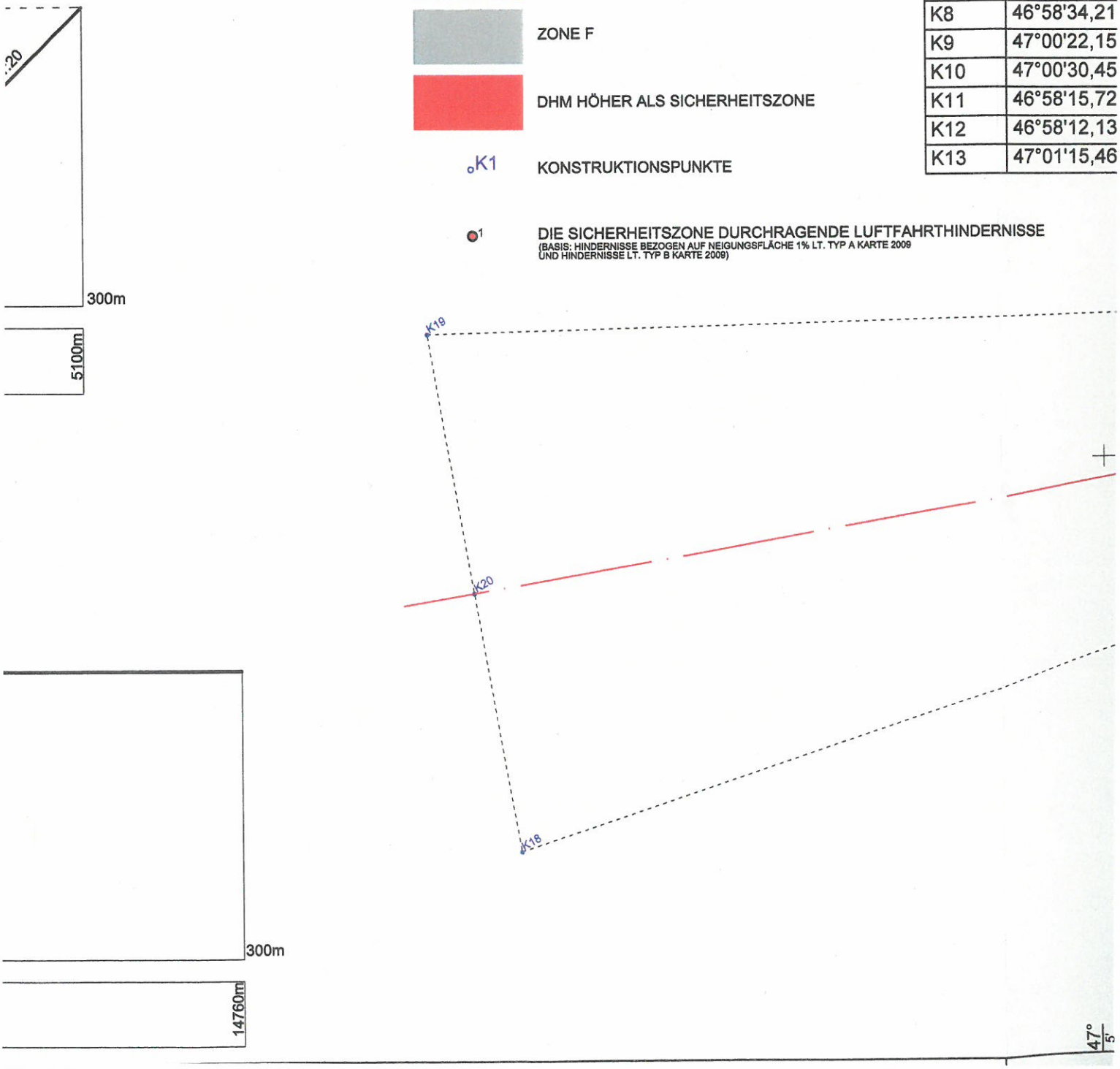

SICHERHEITSZONE - QUERSCHNITT
SCHNITT DURCH FBP
M=1:50.000/2.500

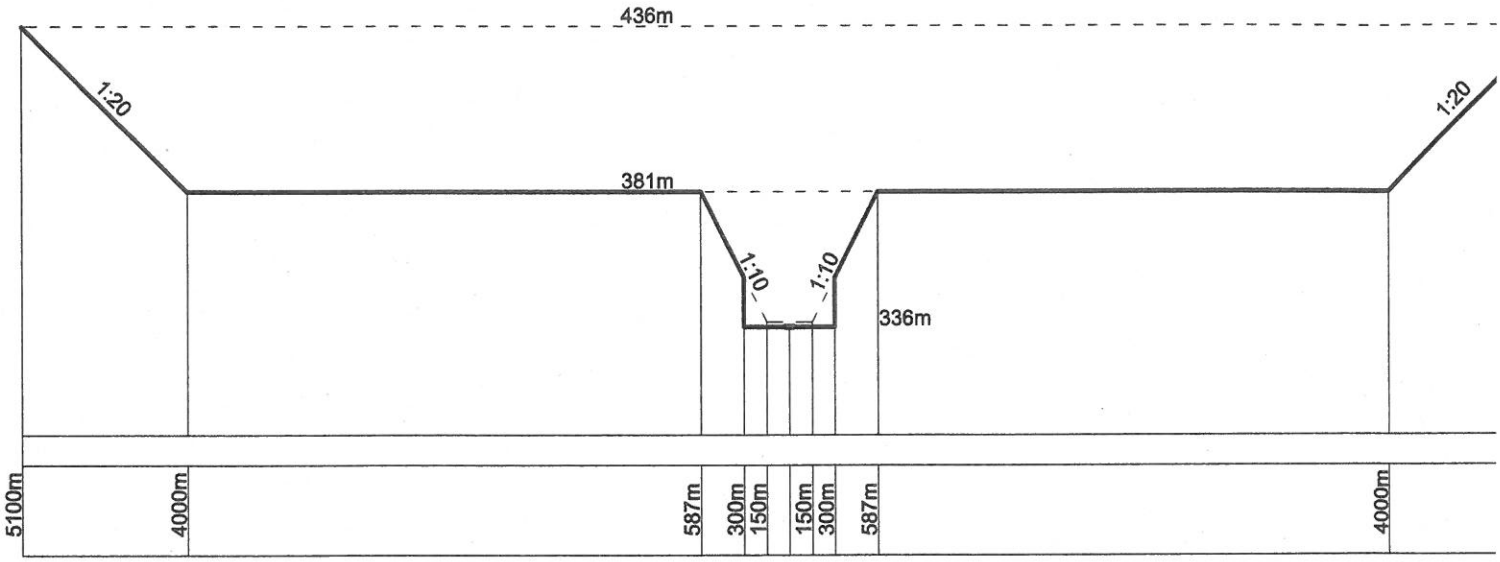
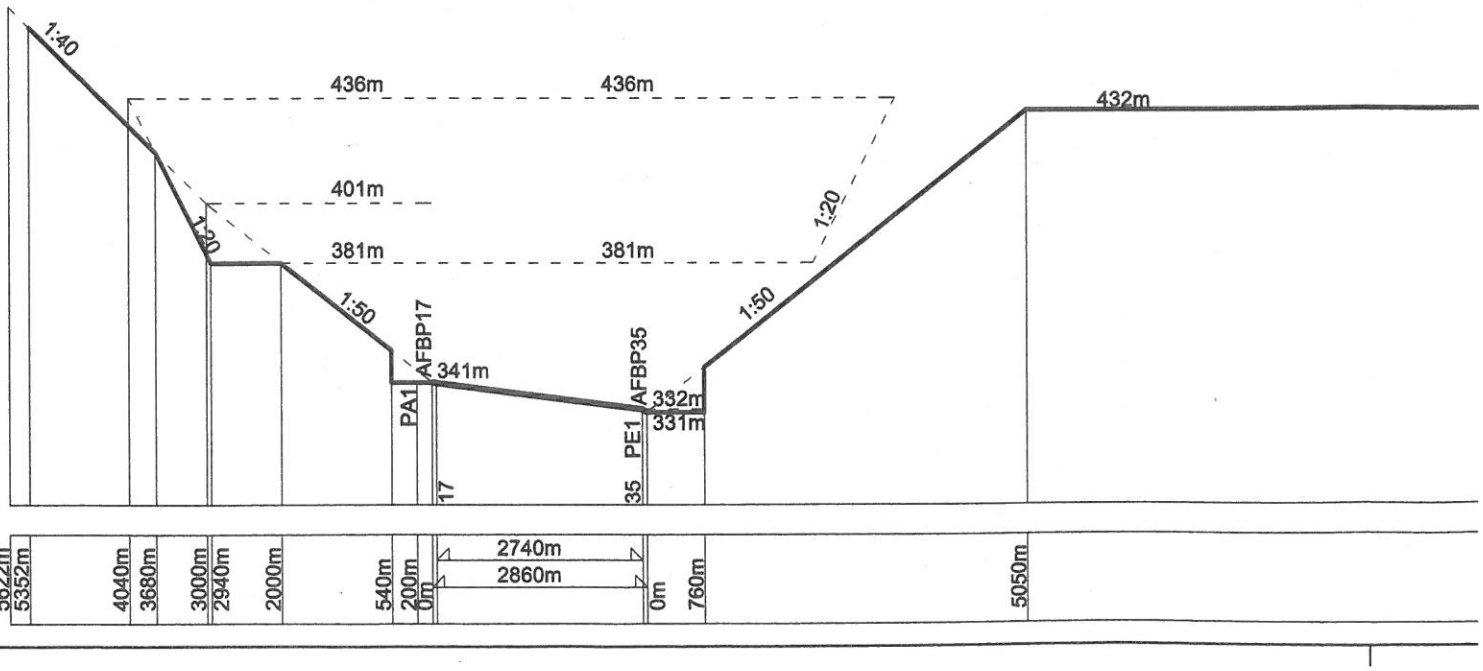
SICHERHEITSZONE - LÄNGENSCHNITT
M=1:100.000/2.500