



Das Land
Steiermark

WASSERWIRTSCHAFTLICHE PLANUNG U.
SIEDLUNGSWASSERWIRTSCHAFT

REFERAT WASSERWIRTSCHAFTLICHE
PLANUNG FA 19 A

Hochwasserabflussuntersuchung MUR
Arbeitspaket 2-D Hydraulik und Flussbau



Gemeinde Wildon

MARKTGEMEINDE WILDON
HAUPTPLATZ 55
8410 WILDON
03182 3227

e					
d					
c					
b					
a					

Rev.	Datum	BESCHREIBUNG	GEZ.	GEPR.	FREIG.
------	-------	--------------	------	-------	--------

BEARBEITER: REINISCH / DW 10 PROJEKTLEITER: DI SCHABHÜTTL / DW 31

BAUHERR: AMT DER STEIERMÄRKISCHEN LANDESREGIERUNG
Fachabteilung 19 A - Referat Wasserwirtschaftliche Planung
Stempfergasse 5 - 7, A- 8010 Graz

PROJEKT:
ABU Bereich WEITENDORF - LEBRING
MUR KM 159.100 - 151.760

PROJEKT NR.:
0807

PLANTITEL:
LAGEPLAN
Isolinien des Wasserspiegels **HQ 30**

PROJEKT NR.		
EINLAGE	PLANNUMMER	VERS.
03-05	01	G



PITTINO ZT GmbH
Dipl.-Ing. Karl Michael PITTINO
Ingenieurkonsulent für Bauwesen
A - 8010 Graz, Dietrichsteinplatz 15/6

MASSSTAB:
1 : 5000

Tel: 0316 / 83 14 26
Fax: 0316 / 83 14 26 - 20

E-mail: office@zt-pittino.at

Legende:

Wasserspiegellagen

HQ 30 IST Zustand



Fließrichtung Mur

QP 28 S
KM 137,757

Querprofile

290,7

Wasserspiegellagen
(bei HW 30)



KG Grenze



Überflutungsfläche HQ 30



Gefährdete Objekte

291,0

Isolinien des Wasserspiegels (50 cm)

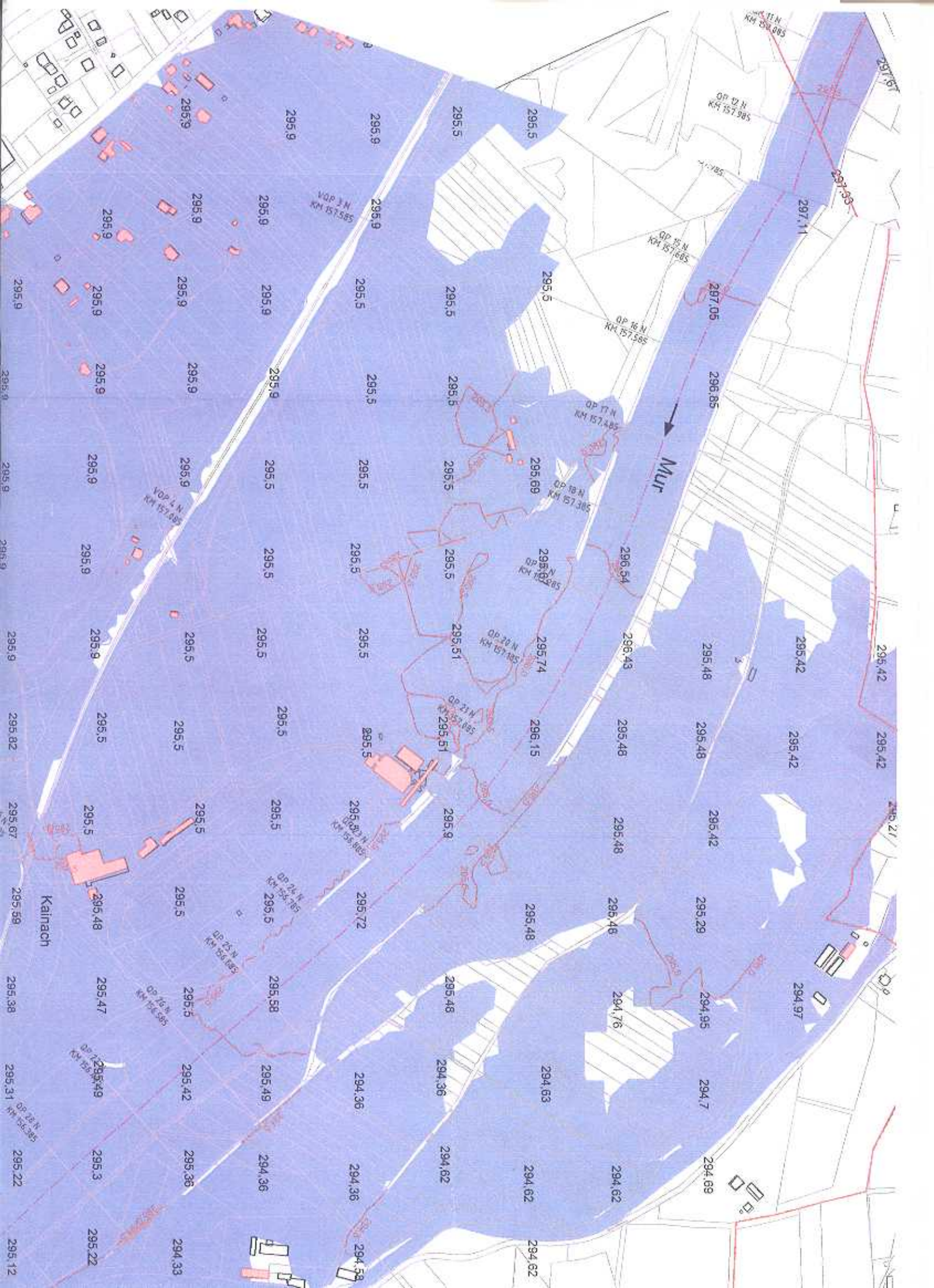


Flussachse



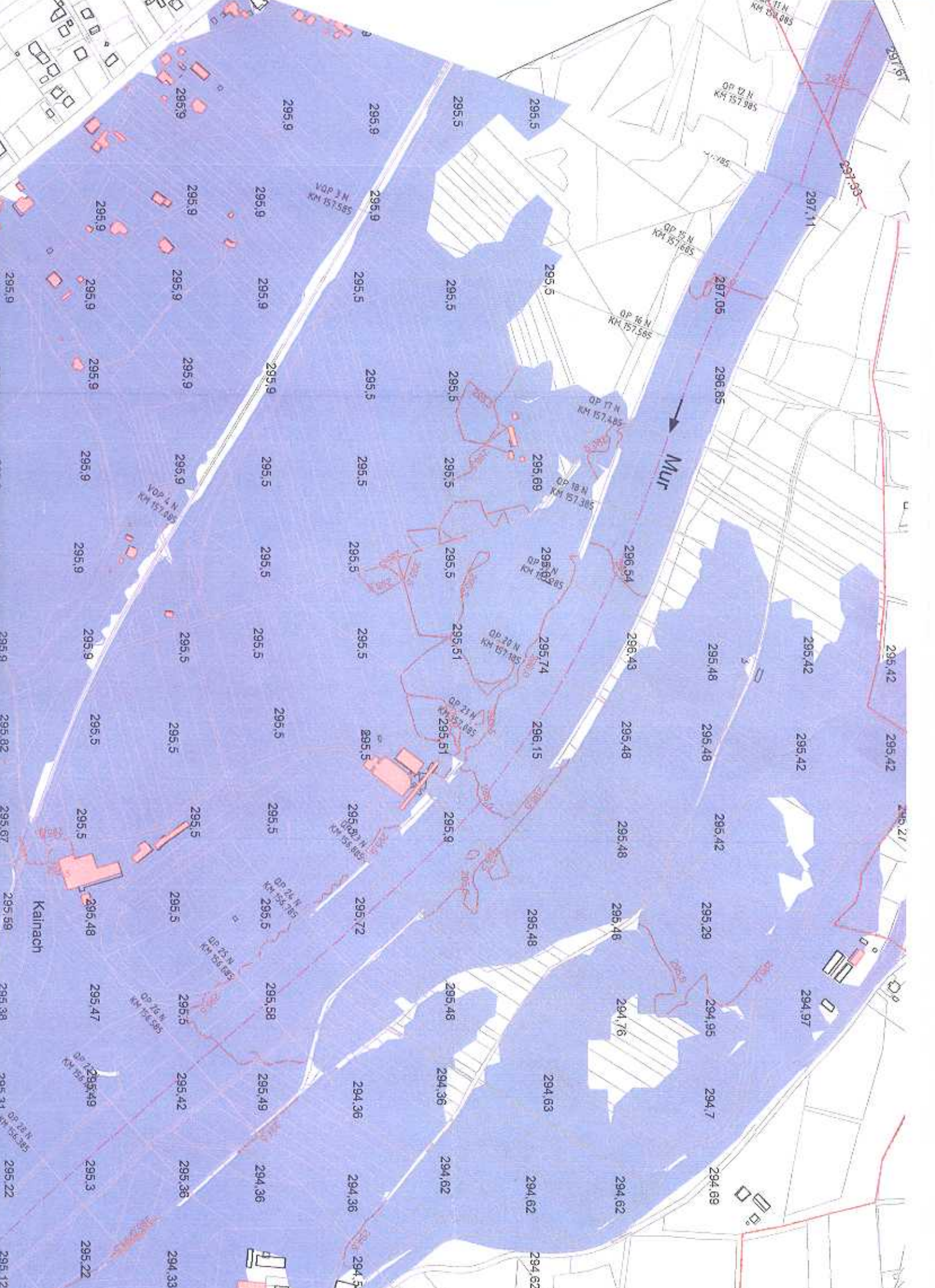
Gemeindegrenze

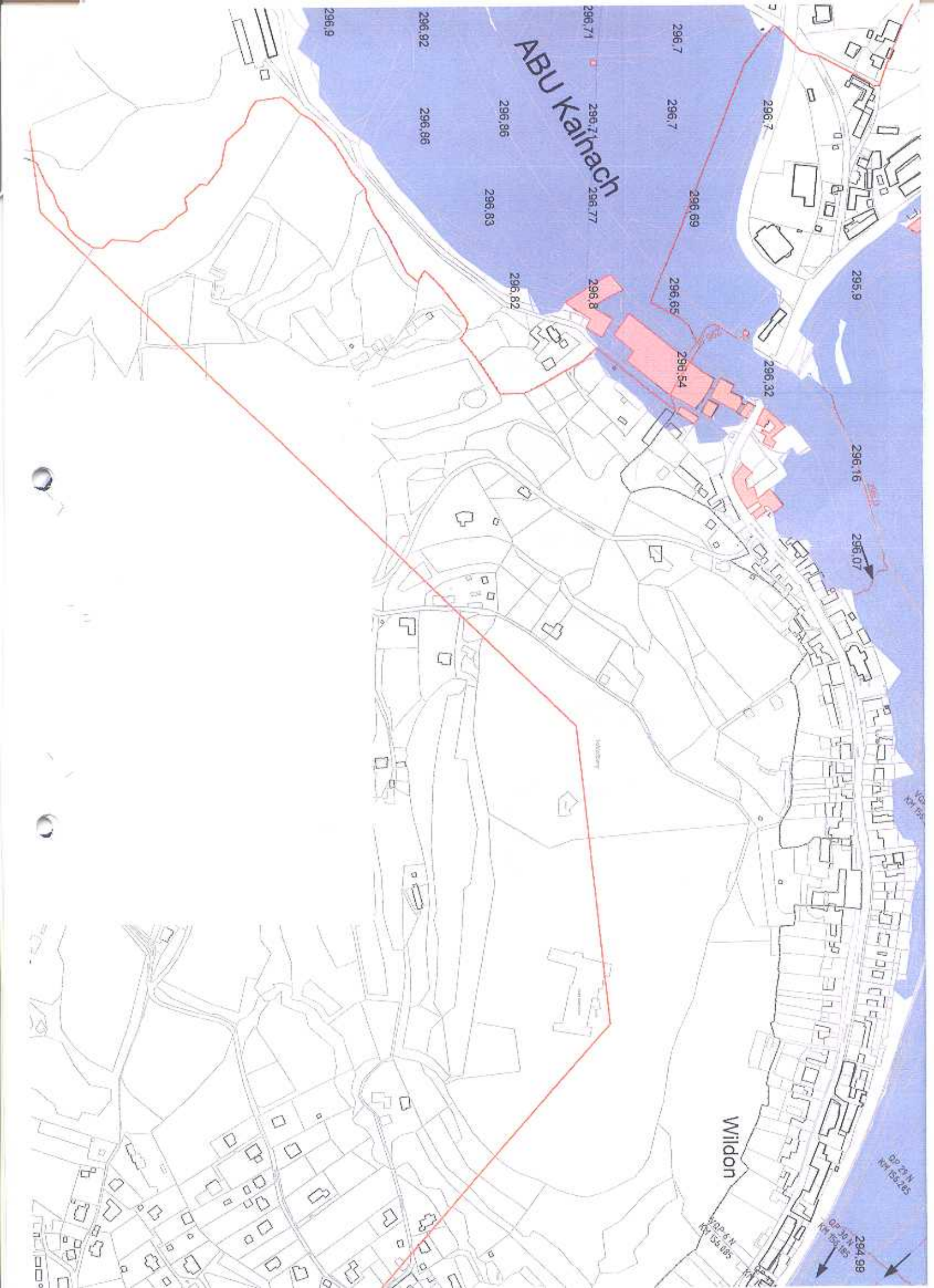




Kainach

Mur





Afram

