

PLANVERFASSER



DATUM UND GESCHÄFTSZEICHEN DES GEMEINDERATS BESCHLUSSES  
ZUR AUFLAGE DES BEBAUUNGSPLANES  
(§ 27 ABS. 2 DES STEIERMÄRKISCHEN RAUMORDNUNGSGESETZES 1974)

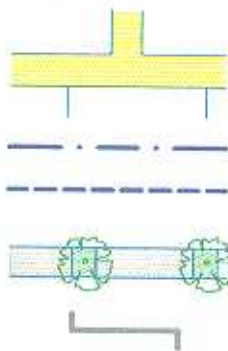
14.12.1999  
GZ 001-1/99



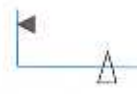
14.12.1999 GZ 001-4-52/1999  
DATUM UND GESCHÄFTSZEICHEN DES GEMEINDERATS BESCHLUSSES  
ZUM ENDBESCHLUSS DES BEBAUUNGSPLANES  
(§ 29 ABS. 5 UND 6 DES STEIERMÄRKISCHEN RAUMORDNUNGSGESETZES 1974)

Rechtskräftig seit 27.05.2000

### LEGENDE




ERSCHLIESSUNGSSTRASSE  
GRUNDSTÜCKSGRENZEN NEU  
BAUGRENZLINIE HAUPTGEBÄUDE  
BAUGRENZLINIE NEBENGEBÄUDE  
PARKPLATZ MIT BAUMPFLANZUNG  
FIRSTRICHTUNG HAUPTGEBÄUDE



ANBAUVERPFLICHTUNG  
GRUNDSTÜCKSZUFAHRT



BAUMPFLANZUNGEN



GRÜNFLÄCHE / SPIELPLATZ

REINES WOHNGEBIET	0,2 - 0,5
0,1 - 0,4	38° - 45°
offen, gekuppelt	1 + D

REINES WOHNGEBIET	BEBAUUNGSDICHTE
BEBAUUNGSGRAD	DACHNEIGUNG
BEBAUUNGSWEISE	GESCHOSSANZAHL



ALTSTOFFSAMMELSTELLE



GRENZE DES GELTUNGSBEREICHES



# BEBAUUNGSPLAN WILDON "GARTENWEG" RECHTSPLAN

DATUM	GEZEICHNET	MASSTAB	PLAN NR.
9.12.1999	DROFENIGG	1:500	RO 610-47/BB02/1





WOHNGEBIET 0,2 - 0,5

38° - 45°

gekuppelt 1 + D

LN

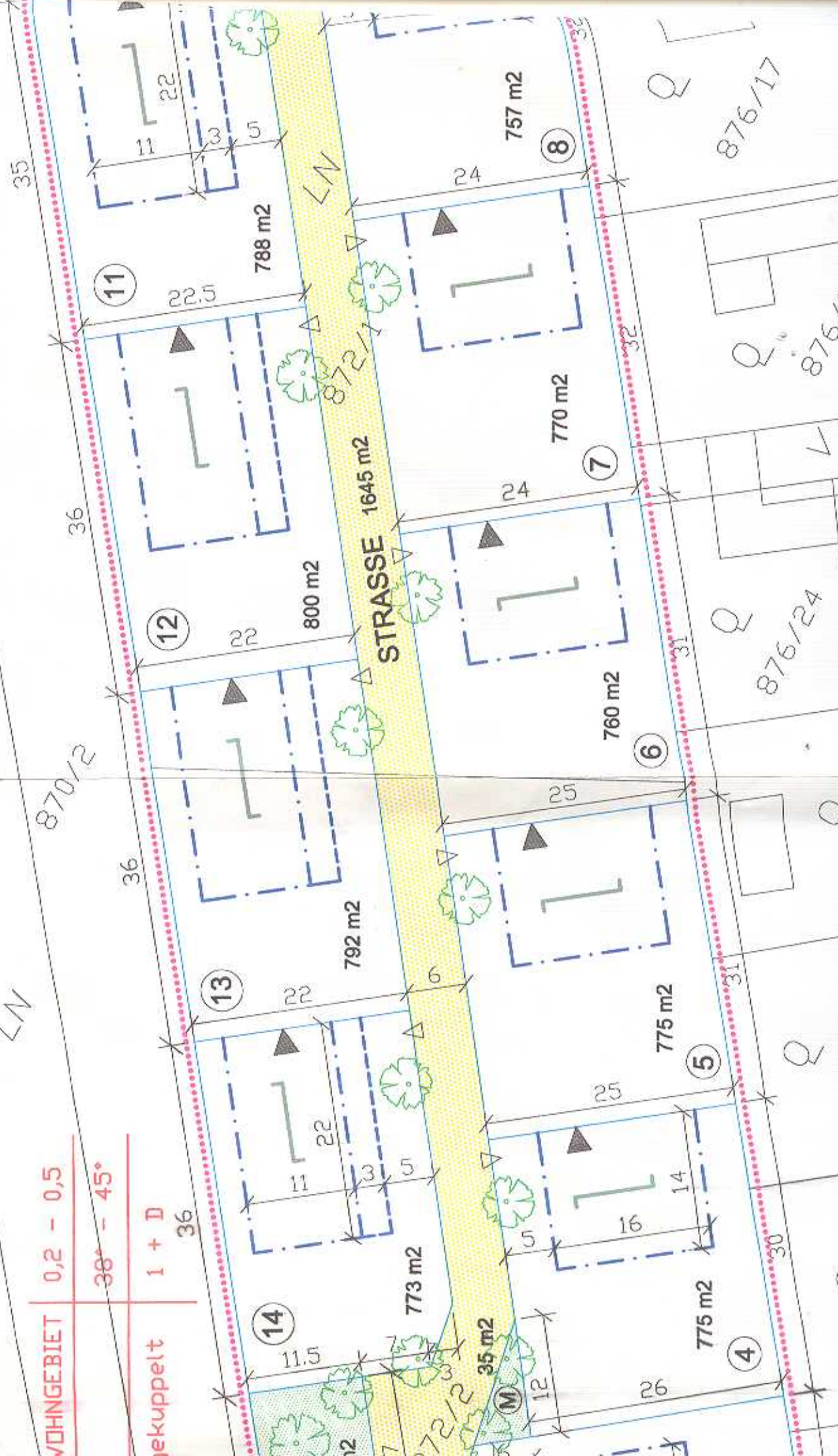
870/12

STRASSE 1645 m<sup>2</sup>

876/17

876/19

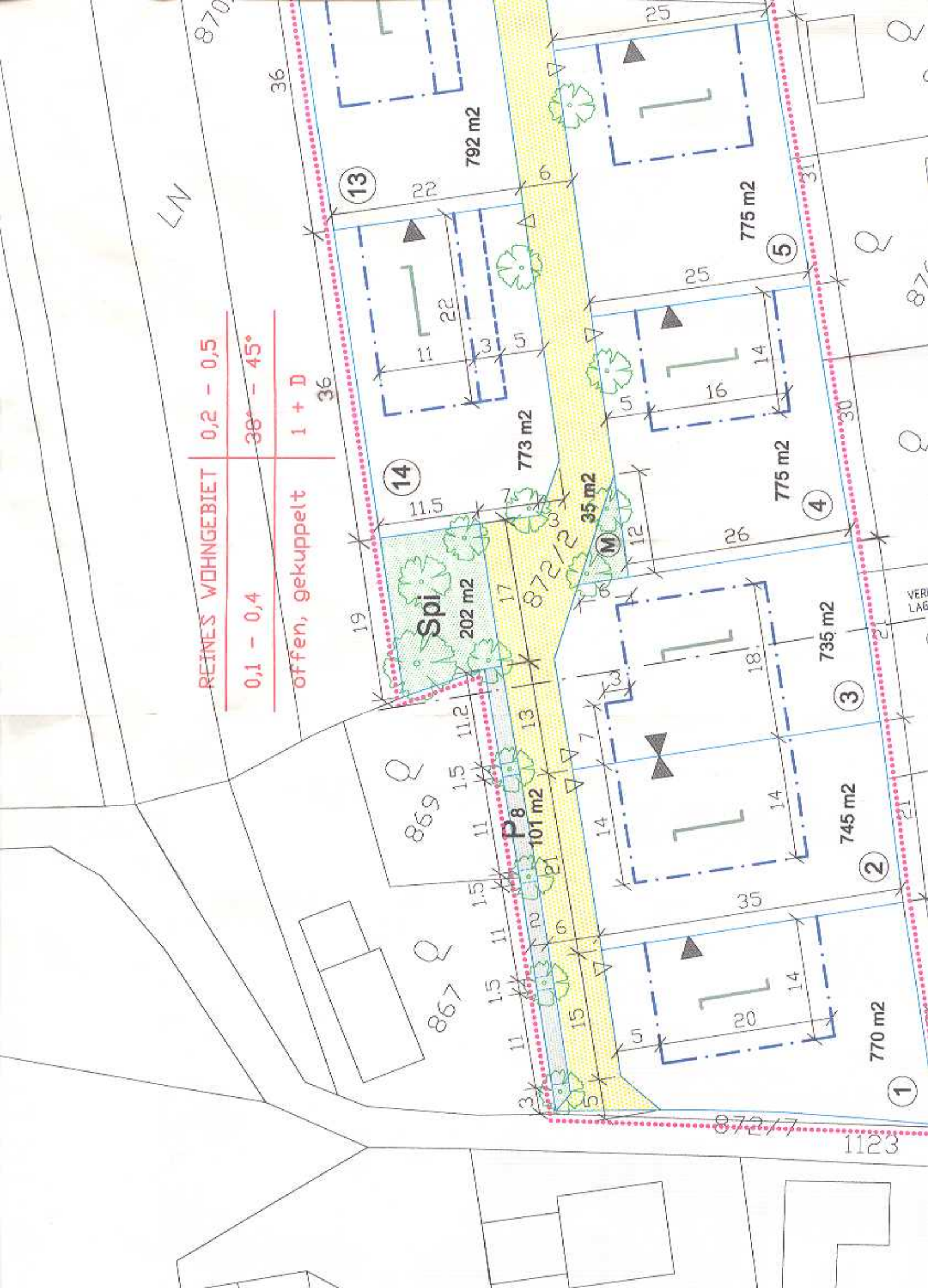
876/24





LN

REINES WOHNGEBIET	0,2 - 0,5
0,1 - 0,4	38° - 45°
offen, gekuppelt	1 + D



870

36

792 m<sup>2</sup>

775 m<sup>2</sup>

775 m<sup>2</sup>

735 m<sup>2</sup>

745 m<sup>2</sup>

770 m<sup>2</sup>

Spi  
202 m<sup>2</sup>

M  
35 m<sup>2</sup>

P8  
101 m<sup>2</sup>

872/7

1123