

PLANVERFASSER

29.04.08
Gf 610-47
4.05



DATUM UND GESCHÄFTSZEICHEN DES GEMEINDERATS BESCHLUSSES
(§ 31 ABS. 3 STEIERMÄRKISCHES RAUMORDNUNGSGESETZ 1974)



PRÜFUNG DER FLÄCHENWIDMUNGSPLANÄNDERUNG DURCH DIE
STEIERMÄRKISCHE LANDESREGIERUNG
(§ 100 GEMEINDEORDNUNG)



DATUM DES INKRAFTTRETENS DER FLÄCHENWIDMUNGSPLANÄNDERUNG



Ö R T L I C H E R A U M P L A N U N G

WILDON

4. FLÄCHENWIDMUNGSPLAN

5. ÄNDERUNG



DATUM	GEZEICHNET	MASZTAB	PLAN-NUMMER
10.4.2008	DROFENIGG	1 : 5000	RO 610 - 47 / 4.05

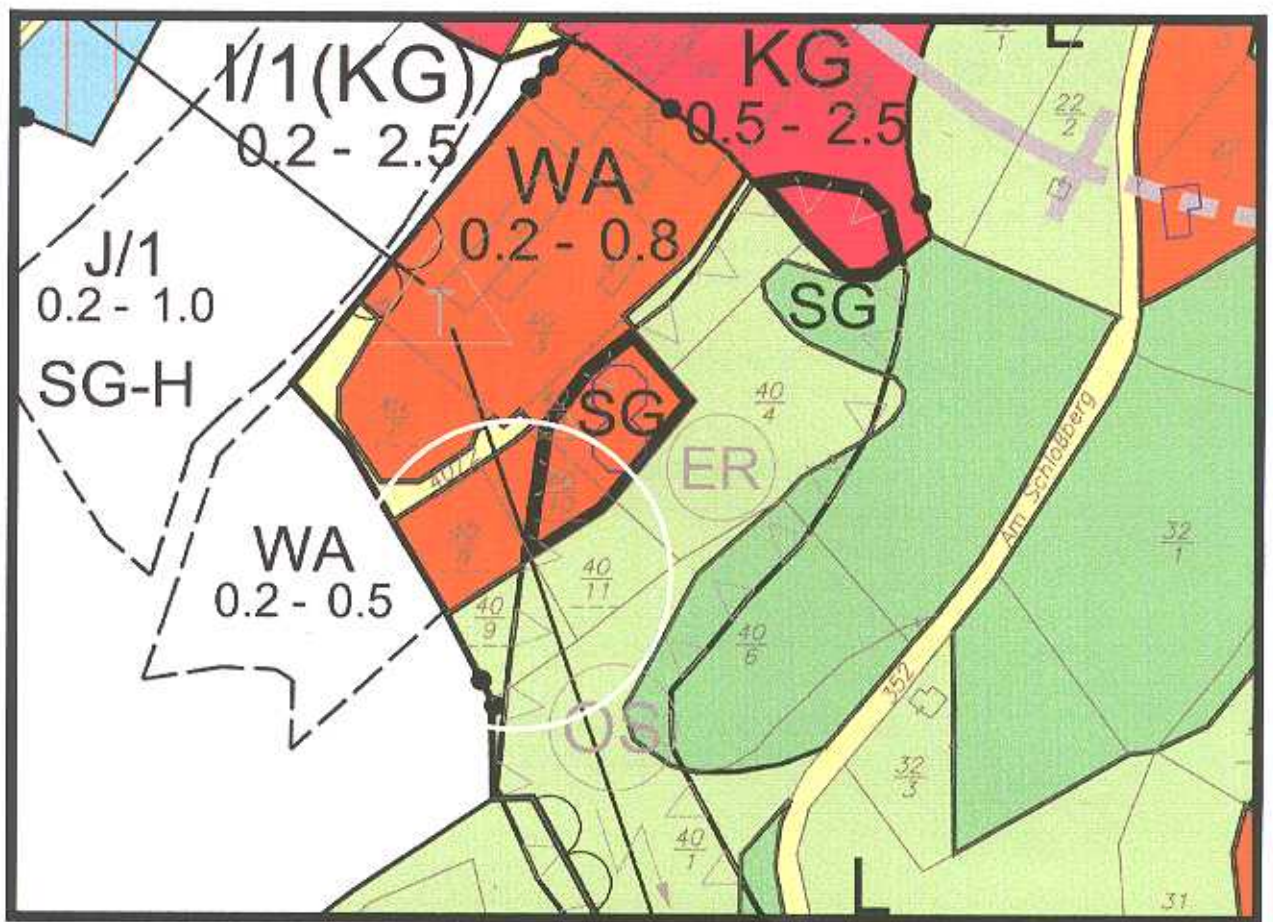
 ARCHITEKT DIPL. ING. DR. TECHN. HEINER HIERZEGGER
8010 GRAZ, FRANZISKANERPLATZ 10/II ; TEL: 0316 82 71 77

LEGENDE

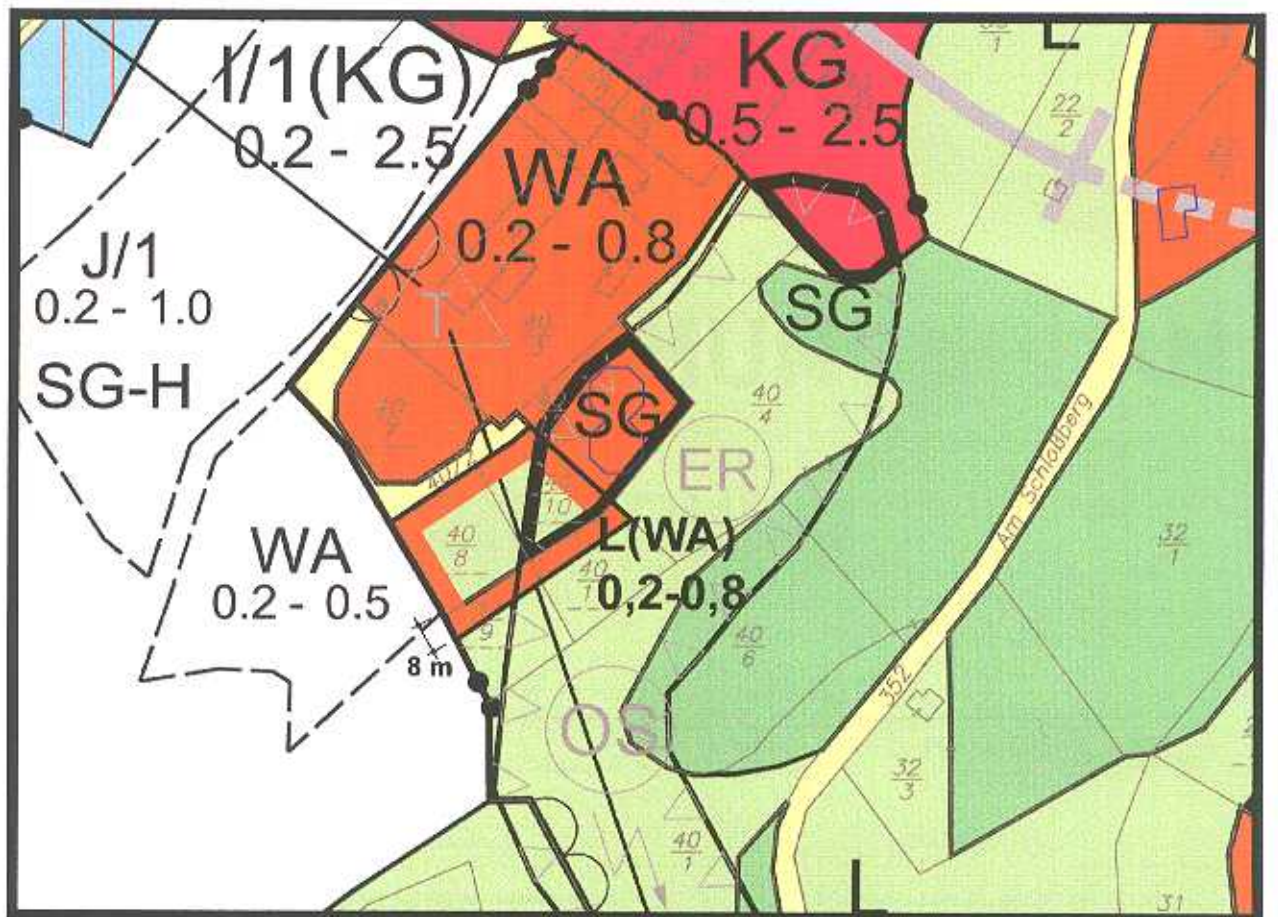
-  KERNGEBIET
-  ALLGEMEINES WOHNGEBIET
-  AUFSCHLIESSUNGSGEBIET
ALLGEMEINES WOHNGEBIET
-  BEBAUUNGSDICHTE
-  SANIERUNGSGEBIET
ERDRUTSCH
-  DURCH ERDRUTSCH GEFÄHRDETE FLÄCHEN
-  ORTSBILDSCHUTZZONE
-  LANDWIRTSCHAFTLICH GENUTZTE FLÄCHE
-  WALD
-  GEWÄSSER
-  VERKEHRSFLÄCHEN DER GEMEINDE
GÜTERWEGE, INTERESSENTENWEGE
-  HOCHSPANNUNGSFREILEITUNG
-  GEMEINDEGRENZE

MASZTAB 1:5000





BESTAND



ÄNDERUNG